

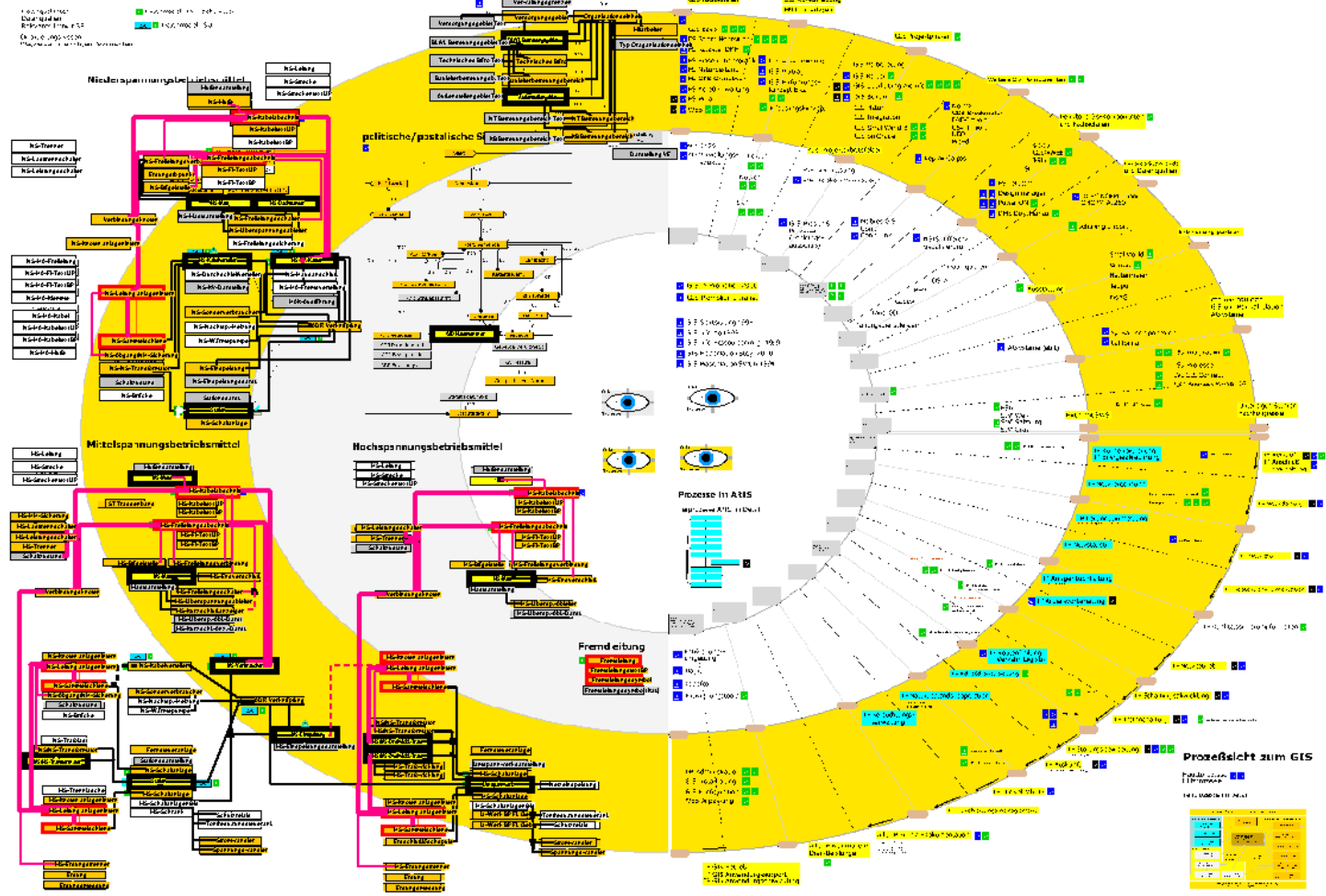
GIS Datensicht

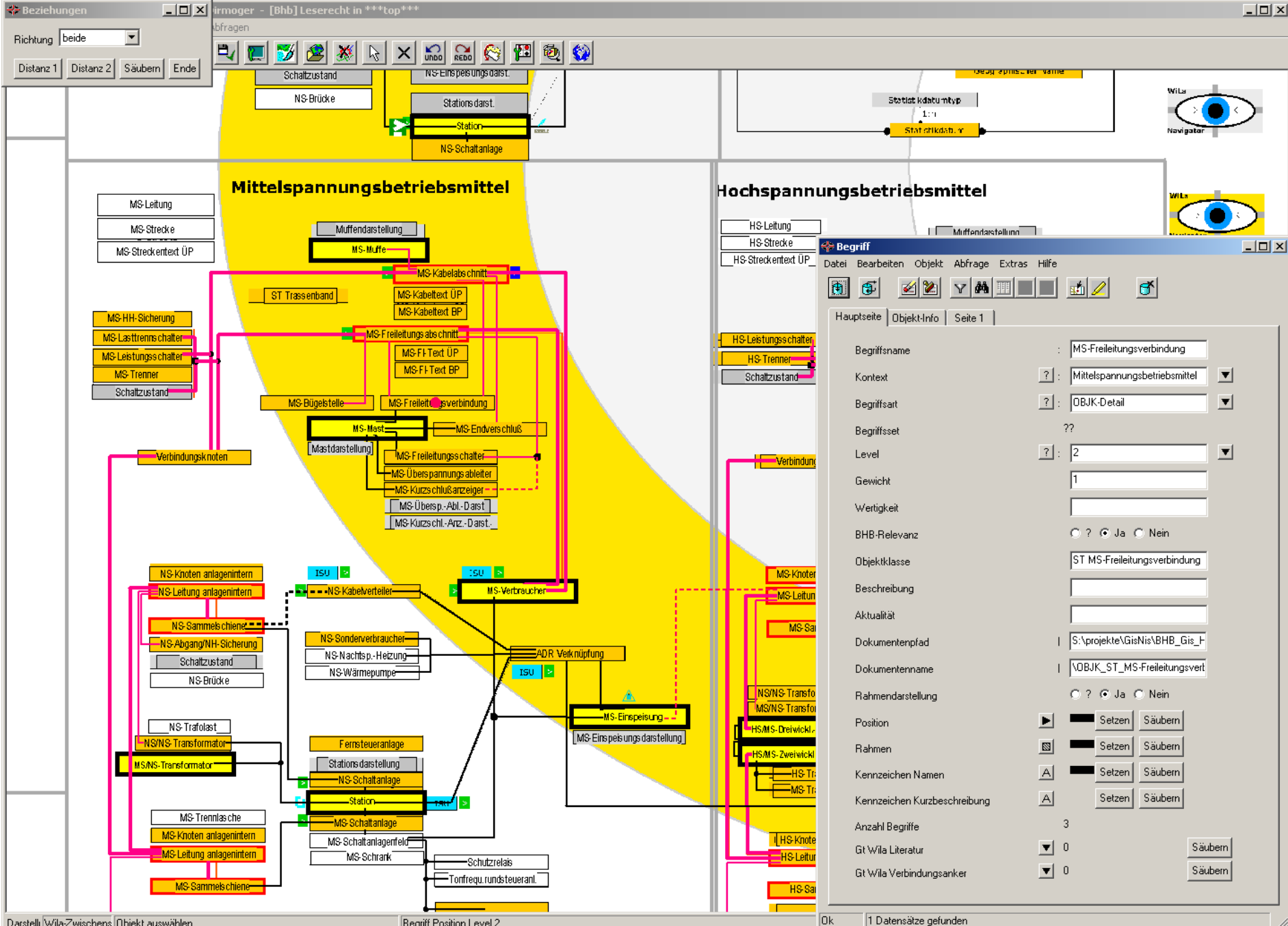
- GIS Daten
- GIS Daten (Kategorie)
- GIS Daten (Kategorie)
- GIS Daten (Kategorie)

Legende:
■ GIS Daten
■ GIS Daten (Kategorie)
■ GIS Daten (Kategorie)
■ GIS Daten (Kategorie)

EAG Verwaltungssicht

GIS Phasen u. Komponenten





Beziehungen

Richtung beide

Distanz 1 Distanz 2 Säubern Ende

Abfragen

Schaltzustand NS-Einspeisungsleist. Stationsdarst. Station NS-Schaltanlage

Statistikdatentyp 1:1 Statistkdat. r

Wila Navigator

Mittelspannungsbetriebsmittel

Hochspannungsbetriebsmittel

Begriff

Daten Bearbeiten Objekt Abfrage Extras Hilfe

Hauptseite Objekt-Info Seite 1

Begriffsname : MS-Freileitungsverbindung

Kontext : Mittelspannungsbetriebsmittel

Begriffsart : OBJK-Detail

Begriffsset : ??

Level : 2

Gewicht : 1

Wertigkeit :

BHB-Relevanz : Ja Nein

Objektklasse : ST MS-Freileitungsverbindung

Beschreibung :

Aktualität :

Dokumentenpfad : S:\projekte\GisNis\BHB_Gis_F

Dokumentenname : \OBJK_ST_MS-Freileitungsvert

Rahmendarstellung : Ja Nein

Position :

Rahmen :

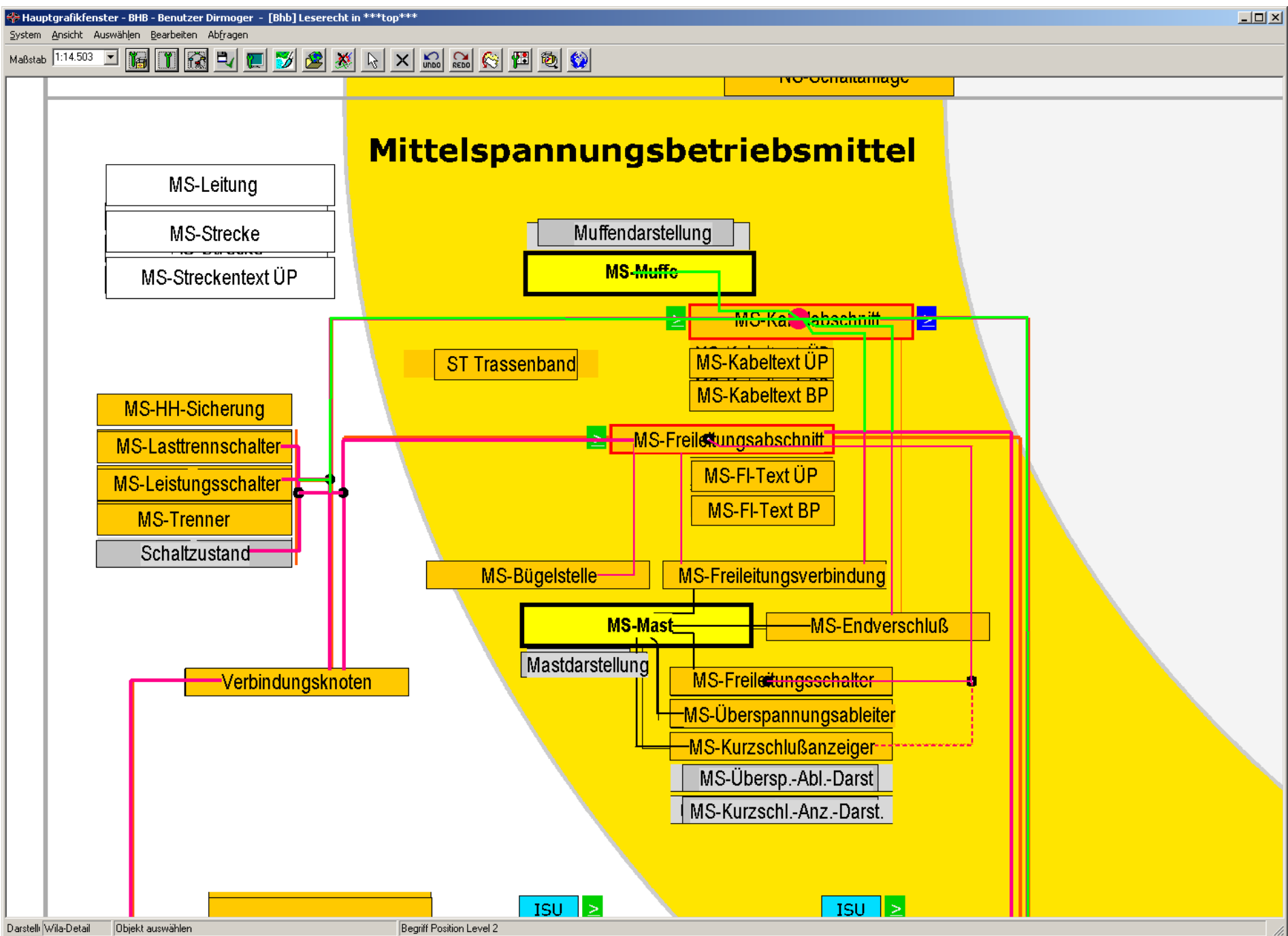
Kennzeichen Namen :

Kennzeichen Kurzbeschreibung :

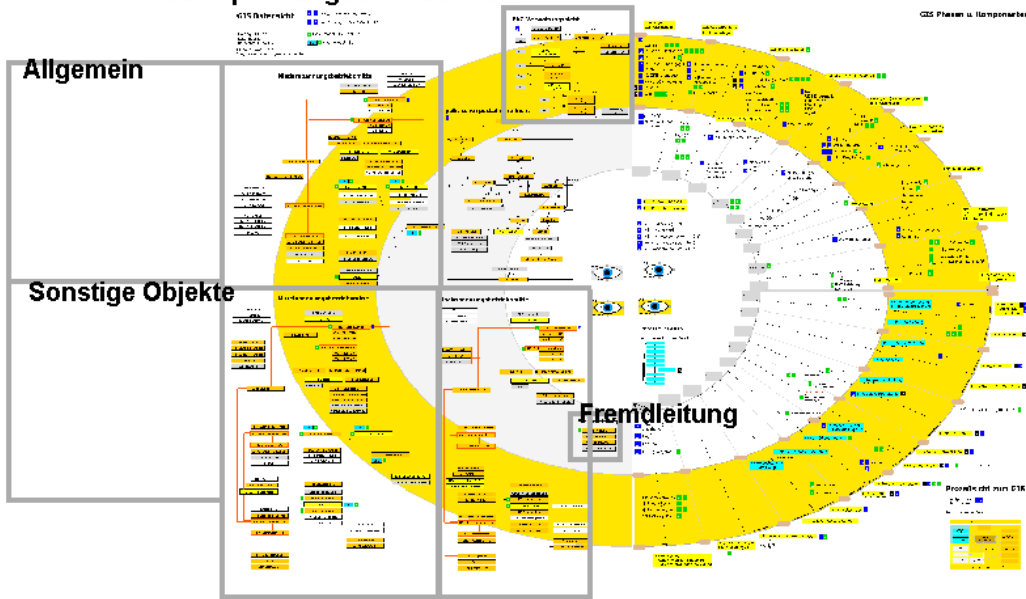
Anzahl Begriffe : 3

Gt Wila Literatur : 0

Gt Wila Verbindungsanker : 0



Niederspannungsbetriebsmittel



TOOLS

Mittelspannungsbetriebsmittel

Hochspannungsbetriebsmittel

